



Renseignements touristiques Tourist information

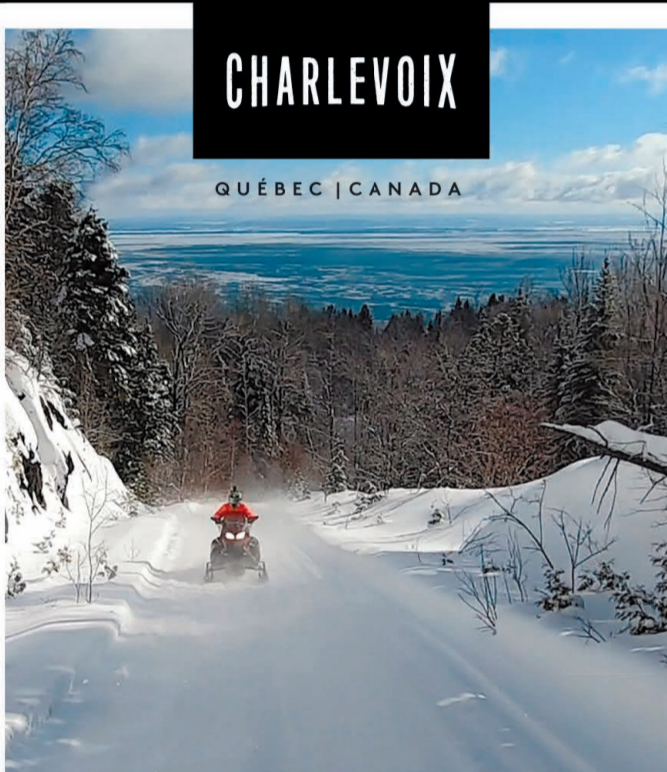
418 665-4454 • 1 800 667-2276
info@tourisme-charlevoix.com
www.charlevoixmotoneige.com
www.snowmobilecharlevoix.com



#MonCharlevoix

Ouverture des sentiers : 15 décembre | Trail opening Date : December 15*
Fermeture des sentiers : 15 avril | Trail Closure Date : April 15*

* Si les conditions le permettent | * Conditions permitting



CHARLEVOIX

QUÉBEC | CANADA

CARTE SENTIERS DE MOTONEIGE 2021-2022 MAP SNOWMOBILE TRAILS

Cette carte peut contenir de l'information inexacte en raison de la COVID-19. Consultez le charlevoixmotoneige.com et communiquez avec les différents établissements afin de planifier votre séjour.

Due to the COVID-19 pandemic, this card may contain information that is no longer valid. Please logon snowmobilecharlevoix.com and contact the various establishments to plan your stay.

Sentiers / Trails

- Sentier de motoneige Trans-Québec / Trans-Quebec snowmobile trail
- Sentier de motoneige privé / Private snowmobile trail
- Sentier de motoneige régional / Regional snowmobile trail
- Sentier de motoneige balisé non entretenu / Unmaintained marked snowmobile trail
- Sentier de motoneige local / Local snowmobile trail

Circuits / Trails

- Circuit Le secret gardé des motoneigeistes / Snowmobilers' Best Kept Secret Trail
- Circuit Montagnes et fleuve / Mountains and St. Lawrence River Trail
- Circuit La grande boucle (Charlevoix - Québec - Saguenay-Lac-Saint-Jean) / The Big Loop Trail (Charlevoix - Québec - Saguenay-Lac-Saint-Jean)
- Circuit Une randonnée dans le secteur de La Malbaie / Trekking in La Malbaie area Trail

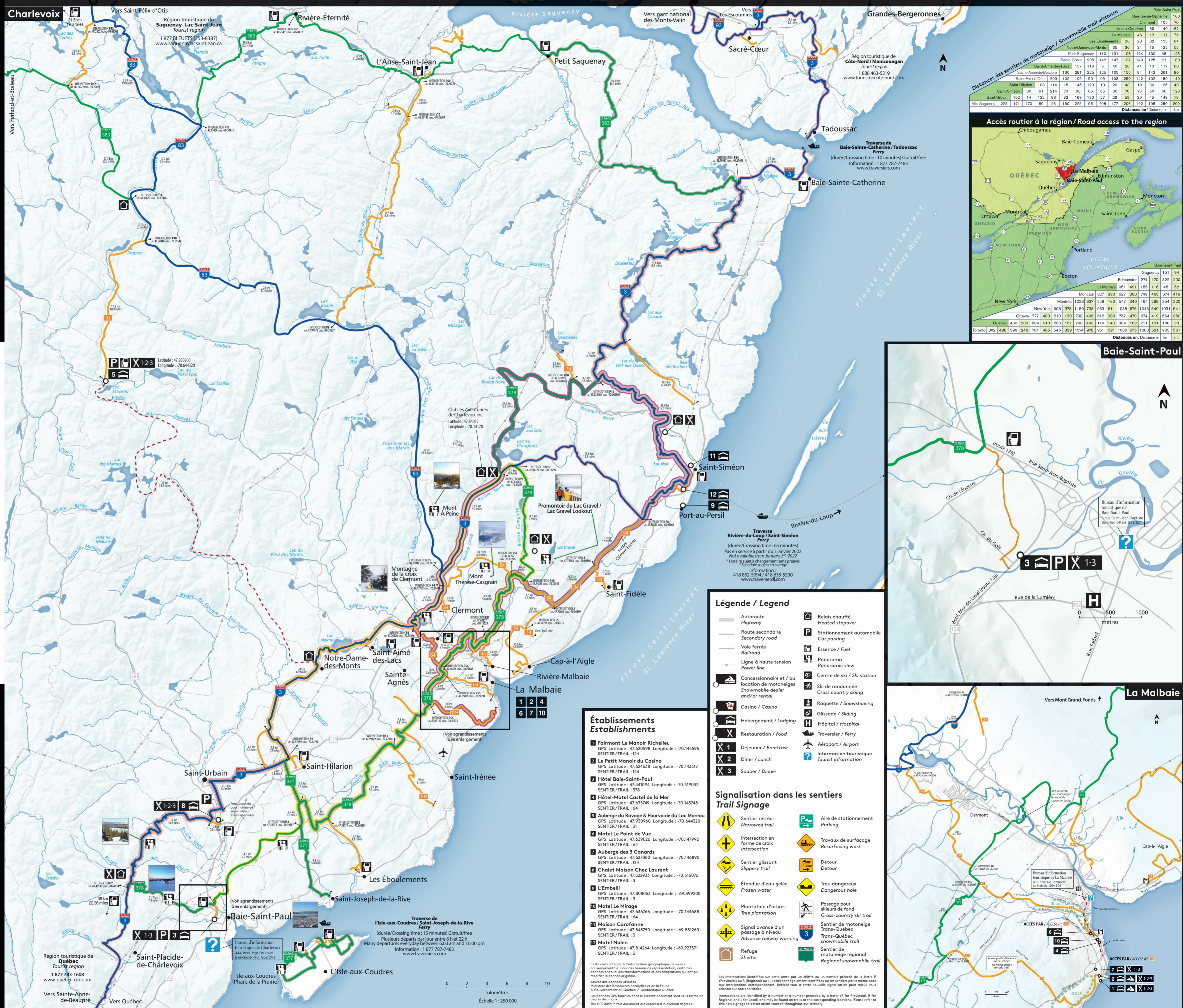
Conditions des sentiers Trails Conditions

Pour connaître les conditions des sentiers et le délai de surfacage en temps réel, consultez la carte interactive au :

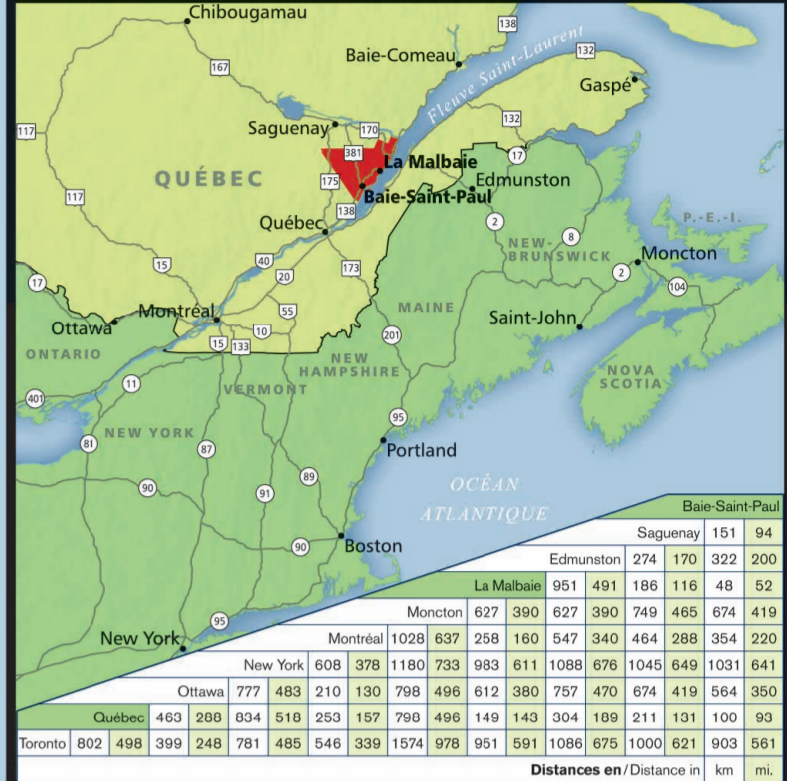
www.charlevoixmotoneige.com

To find out about the trail conditions and grooming in real time, consult the interactive map at:

www.snowmobilecharlevoix.com



Accès routier à la région / Road access to the region



Baie-Saint-Paul



Légende / Legend

- Autoroute / Highway
- Route secondaire / Secondary road
- Voie ferrée / Railroad
- Ligne à haute tension / Power line
- Concessionnaire et / ou location de motoneiges / Snowmobile dealer and/or rental
- Casino / Casino
- Hébergement / Lodging
- Restauration / Food
- Déjeuner / Breakfast
- Diner / Lunch
- Souper / Dinner
- Relais chauffé / Heated stopover
- Stationnement automobile / Car parking
- Essence / Fuel
- Panorama / Panoramic view
- Centre de ski / Ski station
- Ski de randonnée / Cross country skiing
- Raquette / Snowshoeing
- Glissade / Sliding
- Hôpital / Hospital
- Traversier / Ferry
- Aéroport / Airport
- Information touristique / Tourist information

Signalisation dans les sentiers Trail Signage

- Sentier rétréci / Narrowed trail
- Intersection en forme de croix / Intersection
- Sentier glissant / Slippery trail
- Étendue d'eau gelée / Frozen water
- Plantation d'arbres / Tree plantation
- Signal avancé d'un passage à niveau / Advance railway warning
- Refuge / Shelter
- Aire de stationnement / Parking
- Travaux de surfacage / Resurfacing work
- Détour / Detour
- Trou dangereux / Dangerous hole
- Passage pour skieurs de fond / Cross-country ski trail
- Sentier de motoneige Trans-Québec snowmobile trail
- Sentier de motoneige régional / Regional snowmobile trail

Établissements Establishments

- Fairmont Le Manoir Richelieu**
GPS Latitude : 47.620598 Longitude : -70.145955
SENTIER/TRAIL : 124
- Le Petit Manoir du Casino**
GPS Latitude : 47.526458 Longitude : -70.143512
SENTIER/TRAIL : 124
- Hôtel Baie-Saint-Paul**
GPS Latitude : 47.441094 Longitude : -70.519037
SENTIER/TRAIL : 378
- Hôtel-Motel Castel de la Mer**
GPS Latitude : 47.527049 Longitude : -70.143748
SENTIER/TRAIL : 64
- Auberge du Ravage & Pourovoir du Lac Moreau**
GPS Latitude : 47.930960 Longitude : -70.644320
SENTIER/TRAIL : 124
- Motel Le Point de Vue**
GPS Latitude : 47.659026 Longitude : -70.147992
SENTIER/TRAIL : 64
- Auberge des 3 Canards**
GPS Latitude : 47.527080 Longitude : -70.146890
SENTIER/TRAIL : 124
- Chalet Maison Chez Laurent**
GPS Latitude : 47.522933 Longitude : -70.516076
SENTIER/TRAIL : 3
- L'Embelli**
GPS Latitude : 47.808053 Longitude : -69.899200
SENTIER/TRAIL : 3
- Motel Le Mirage**
GPS Latitude : 47.636766 Longitude : -70.144688
SENTIER/TRAIL : 64
- Maison Carofanne**
GPS Latitude : 47.845750 Longitude : -69.881260
SENTIER/TRAIL : 3
- Motel Nolan**
GPS Latitude : 47.814264 Longitude : -69.927571
SENTIER/TRAIL : 3

Cette carte inclut de l'information géographique de source gouvernementale. Pour des besoins de représentation, certaines données ont subi des transformations et des adaptations qui ont pu modifier la donnée originale.
Source des données utilisées : Ministère des Ressources naturelles et de la Faune / Gouvernement du Québec / Géoboulevard Québec.
Les données GPS fournies dans le présent document sont sous forme de degrés décimaux.
The GPS data in this document are expressed in decimal degrees.