

# PARC NATIONAL DU MONT-SAINT-BRUNO

GUIDE DÉCOUVERTE




# BIENVENUE AU PARC

**Une montagne, ses lacs, ses sentiers, son verger et son moulin historique... toutes ces richesses naturelles et culturelles à quelques minutes du Grand Montréal.**

Le parc national du Mont-Saint-Bruno est le plus fréquenté de tous les parcs de la Sépaq : en effet, il reçoit plus de 1 000 000 de visiteurs annuellement. Entouré de quatre municipalités et situé à proximité de Montréal, le parc constitue un véritable îlot de biodiversité au cœur d'un environnement urbain et agricole. Élément représentatif de la région naturelle des collines montérégiennes, le parc comprend, entre autres, des dizaines de kilomètres de sentiers accessibles à l'année.

**Découvrez-en plus à [sepaq.com/montsaintbruno](http://sepaq.com/montsaintbruno)**

 Suivez-nous sur Facebook



**Jeepi**  
Le grand pic

## **LE GRAND PIC, L'ANIMAL EMBLÈME DU PARC**

Grand percussionniste de nos forêts, le grand pic donne de rapides coups de bec sur le tronc des arbres pour proclamer son territoire. Il niche au sein d'une cavité généralement rectangulaire ou ovale qu'il creuse dans un chicot ou un arbre vivant. Plusieurs espèces, dont le petit-duc maculé et la petite nyctale, utilisent ces cavités produites par le grand pic.

## **CARTE ANNUELLE PARCS NATIONAUX DU QUÉBEC**

**Les parcs nationaux du Québec proposent une expérience unique. Explorez pleinement cette nature exceptionnelle avec la carte annuelle Parcs nationaux du Québec :**

- accès illimité à TOUS les parcs nationaux pour 12 mois
- nombreux avantages exclusifs, incluant une nuit gratuite de camping

**Détails à [sepaq.com/carteparcs](http://sepaq.com/carteparcs)**

## **ACCÈS ENCADRÉ POUR LES CHIENS**



**Les chiens sont admis au parc national du Mont-Saint-Bruno, dans certains endroits désignés.**

Tous les détails à [sepaq.com/animaux](http://sepaq.com/animaux)

### **PRINCIPALES RÈGLES D'ENCADREMENT\***

- En tout temps, le chien doit rester dans les endroits autorisés.
- Le chien doit être tenu en laisse et sous surveillance en tout temps.
- La personne responsable doit immédiatement ramasser les excréments de son animal.
- Le chien qui aboie, qui hurle ou qui nuit au bien-être, à la quiétude et à la sécurité des autres visiteurs n'est pas toléré.

\* Toute personne qui contrevient à l'une ou l'autre de ces règles est susceptible de devoir quitter le territoire et/ou de recevoir un constat d'infraction, le cas échéant.

**Le respect de la réglementation est essentiel et l'offre pourrait être revue si un relâchement était constaté.**

### **ENDROITS AUTORISÉS**

<b>Sentier d'été</b>	Le Seigneurial Le Petit-Duc Le Grand-Duc
<b>Aire de pique-nique</b>	Les Étangs Mémorial Du Moulin
<b>Accès nautique</b>	<b>Aucun accès autorisé</b>
<b>Sentier d'hiver</b>	Le Seigneurial Le Petit-Duc Le Grand-Duc

# LES INCONTOURNABLES



A

## LOCATION D'EMBARCATION AU LAC DES BOULEAUX

Une occasion unique de s'initier au canot ou à la planche à pagaie (SUP) dans un cadre enchanteur tout en découvrant les mille et un secrets de ce lac.



B

## VERGER

À compter de la fin du mois d'août, plusieurs variétés de pommes à cueillir, croquantes et succulentes, vous attendent au verger du parc. Une belle occasion pour venir marcher dans nos sentiers entourés d'un décor tout en couleurs.



C

## LE SALON DE THÉ LE VIEUX-MOULIN


Situé au cœur du parc et fier de plus de 300 ans d'histoire, le salon de thé Le Vieux-Moulin propose une sélection de thés, de cafés spécialisés, de viennoiseries, de smoothies, de gelati, de macarons et de chocolats fins, le tout dans une ambiance des plus chaleureuse.



D

## PARCOURS « SUR LA PISTE DES CUBES ÉNERGIE »

En collaboration avec Le Grand défi Pierre Lavoie et « La Petite Expé », le parc offre ce parcours adapté en vue de l'apprentissage du sport. Cette formule gratuite et amusante familiarisera les jeunes avec la pratique du ski de fond dans un contexte ludique et décontracté.



E

## SKI DE FOND

Un réseau de 35 km de pistes entretenues mécaniquement (27 km en pas classique et 8 km en pas de patin) vous accueille pour des heures d'évasion.



F

## SENTIERS POUR VÉLOS À PNEUS SURDIMENSIONNÉS

Ces vélos à pneus surdimensionnés, aussi connus sous le nom anglais *fatbike*, assurent une traction idéale sur les surfaces enneigées. Venez les essayer sur nos sentiers dédiés (13,5 km)! Offerts en location au centre de découverte et de services durant l'hiver



DÉTENTE ASSURÉE À SEULEMENT QUELQUES KILOMÈTRES D'ICI AU PARC NATIONAL DES ÎLES-DE-BOUCHERVILLE

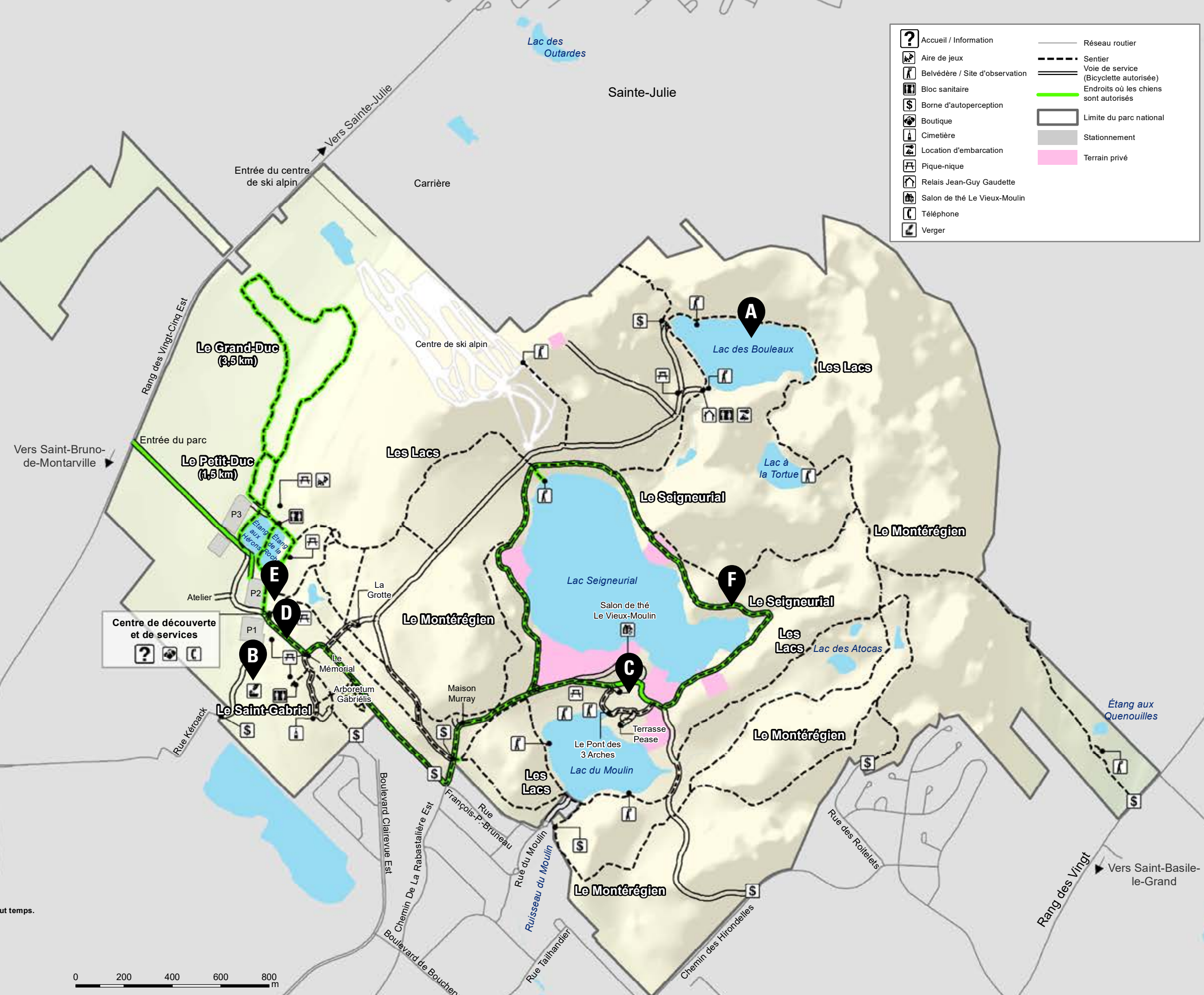


Téléchargez la carte Avenza Maps

L'information fournie sur cette carte peut changer sans préavis. En cas de disparité, l'information sur le terrain doit prévaloir en tout temps.

Cette carte intègre de l'information géographique de source gouvernementale. Pour des besoins de représentation, certaines données ont subi des transformations et des adaptations qui ont pu modifier la donnée originale. Données originales utilisées : Avenza, Banque de données Sépaq

Cartes topographiques à l'échelle de 1:25 000 1999 à 2005 Source des données utilisées : Ministère de l'Énergie et des Ressources naturelles © Gouvernement du Québec



	Accueil / Information		Réseau routier
	Aire de jeux		Sentier
	Belvédère / Site d'observation		Voie de service (Bicyclette autorisée)
	Bloc sanitaire		Endroits où les chiens sont autorisés
	Borne d'autoperception		Limite du parc national
	Boutique		Stationnement
	Cimetière		Terrain privé
	Location d'embarcation		
	Pique-nique		
	Relais Jean-Guy Gaudette		
	Salon de thé Le Vieux-Moulin		
	Téléphone		
	Verger		

## DES SENTIERS À PARCOURIR

SENTIER	LONGUEUR ET DURÉE*	NIVEAU DE DIFFICULTÉ	LIEU DE DÉPART
<b>Le Saint-Gabriel</b> – Venez marcher dans ce sentier profondément marqué par les Frères de Saint-Gabriel. Laissez-vous charmer par les vergers, son arborescence et la grotte.	1,8 km boucle	45 min.	F
<b>Le Seigneurial</b> – Parcourez ce sentier longeant le lac Seigneurial et profitez du moment pour en apprendre davantage sur l'histoire de la seigneurie de Montarville et de la villégiature au mont Saint-Bruno.	7 km boucle	1 h 30	F
<b>Les Lacs</b> – Comme son nom le laisse supposer, le parcours Les Lacs vous permet de découvrir les écosystèmes aquatiques et humides du parc, des milieux extrêmement riches et colorés.	8,8 km boucle	2 h	F
<b>Le Montérégien</b> – Situé en pleine forêt, le parcours Le Montérégien est l'endroit idéal pour profiter du moment présent et se laisser imprégner par cette atmosphère que seule la forêt peut nous offrir : des odeurs riches de sous-bois, un environnement sonore à la fois feutré et grouillant de vie, et le calme tout autour.	8,8 km boucle	2 h	I
<b>Le Petit-Duc</b> – Ce parcours permet au randonneur de passer entre deux étangs et d'y faire des observations fort surprenantes malgré la fréquentation du secteur. Il est commun de surprendre un rat musqué, un grand héron en position de guet, ou encore une grenouille verte en plein concert.	1,5 km boucle	20 min.	F
<b>Le Grand-Duc</b> – Cette boucle possède la caractéristique de traverser plusieurs milieux différents, comme une friche arbustive, une érablière à caryer, un jeune boisé de feuillus intolérants (bouleaux et peupliers) et dans un endroit des plus agréables.	3,5 km aller-retour	1 h	F

Randonnée pédestre Vélo Expérience famille **F**: facile **I**: intermédiaire **D**: difficile  
 Chiens autorisés Brochure / Panneaux

\*Les durées et les niveaux de difficulté sont mentionnés à titre indicatif et s'appliquent à la saison estivale.



**Gratuit!**  
Accès et prêt d'équipement offert aux 17 ans et moins.

Offre variable d'un établissement à l'autre. Premier arrivé, premier servi.



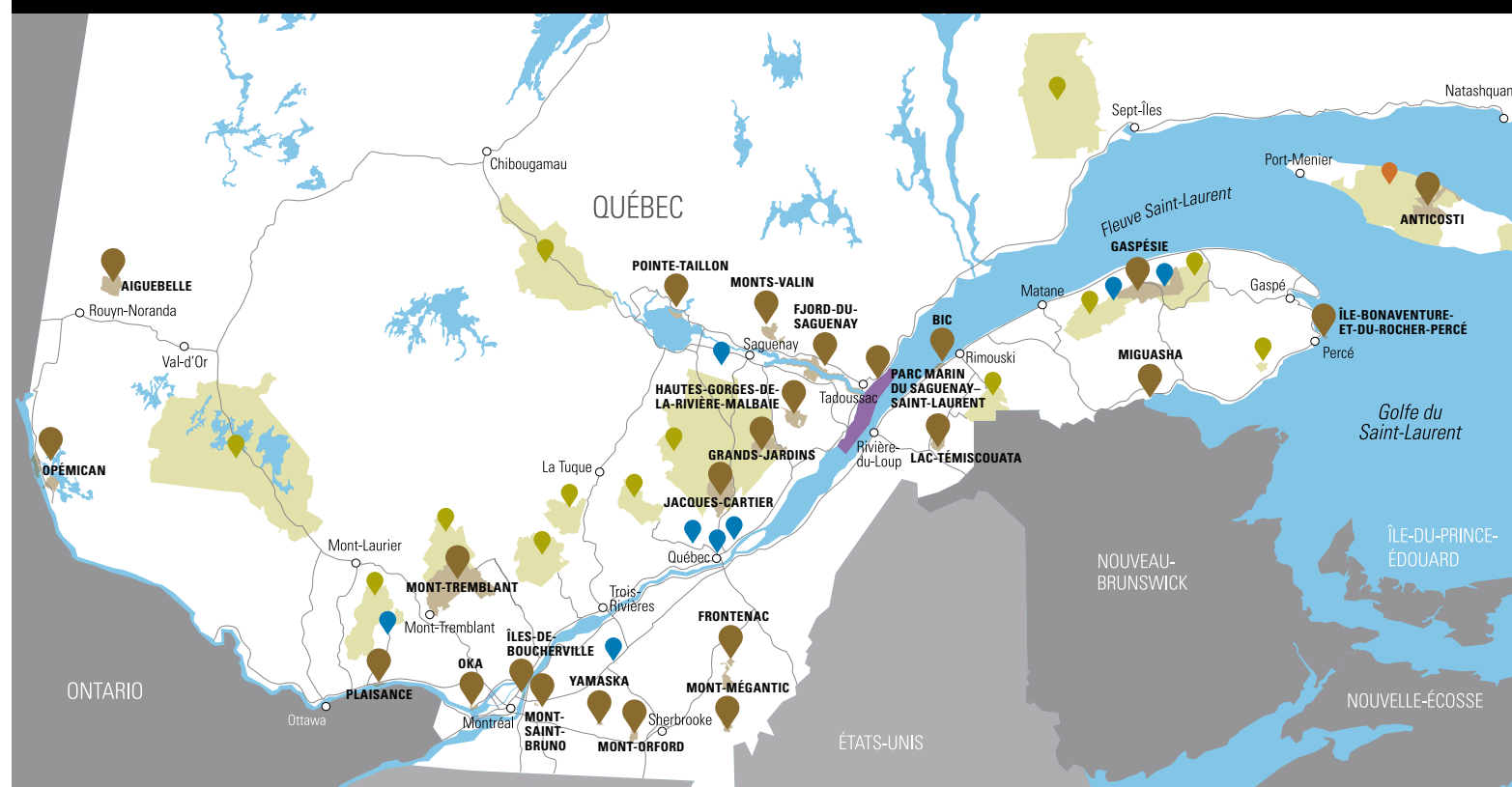
## Nos coups de cœur au parc

- L'autocueillette de pommes
- Le sentier du Petit-Duc
- La glissade sur tube
- Les matinées en famille
- L'aire de jeux
- Pique-nique en famille
- Parcours « Sur la piste des cubes énergies »

## LE PLUS GRAND RÉSEAU DE NATURE ET DE PLEIN AIR AU QUÉBEC

La Sépaq a le privilège de mettre en valeur des territoires d'une richesse incroyable. Parmi eux, 24 parcs nationaux se distinguent par leur caractère unique. Ce sont des aires protégées qui appartiennent à tous les Québécois et qui font naître des souvenirs impérissables chez ceux qui s'approprient avec fierté ces destinations d'exception.

Découvrez toutes nos destinations à [sepaq.com](http://sepaq.com)



PARCS NATIONAUX | RÉSERVES FAUNTIQUES | ÉTABLISSEMENTS TOURISTIQUES | SÉPAQ ANTICOSTI

**JOURNÉE DES PARCS NATIONAUX DU QUÉBEC**  
12 septembre 2020

ACCÈS GRATUIT

**JOURNÉE D'HIVER SÉPAQ**  
30 janvier 2021

ACCÈS GRATUIT



**Sac réutilisable GRATUIT\***  
à l'achat de 75\$ et + en boutique

Le sac réutilisable est composé à la base de fibres de bois naturel, un matériau biodégradable et recyclable.

\*Valeur de 7,99\$. Admissible sur tout achat de 75\$ et plus après les rabais, les escomptes et les promotions applicables et avant les taxes applicables. Exclusions: bois et produits de dépanneur. Quantités limitées. Valable jusqu'au 31 décembre 2020.

# CALENDRIER ET HORAIRE DE FONCTIONNEMENT

En tout temps, consultez le site Web du parc afin de connaître les modifications de calendrier.



SERVICE	DATES DE FONCTIONNEMENT	HORAIRE*	JOURS
<b>Centre de découverte et de services</b> (Accueil et Boutique Nature)	1 <sup>er</sup> avril – 21 juin	9 h à 17 h	7 jours/semaine
	22 juin – 7 septembre	9 h à 17 h	Sur semaine
		9 h à 18 h	Fins de semaine + jours fériés
	8 septembre – 25 octobre	8 h à 17 h	Sur semaine
		8 h à 17 h 30	Fins de semaine + jours fériés
	26 octobre – 13 décembre	9 h à 16 h	7 jours/semaine
14 décembre – 31 mars	8 h à 16 h	7 jours/semaine	
<b>Verger</b>	29 août – 12 octobre		Informez-vous au centre de découverte et de services
<b>Salon de thé Le Vieux-Moulin</b>	1 <sup>er</sup> avril – 21 juin	10 h 30 à 16 h	Fins de semaine + jours fériés
	22 juin – 8 septembre	10 h 30 à 17 h 30	Fins de semaine + jours fériés
	9 septembre – 31 mars	10 h 30 à 16 h	Fins de semaine + jours fériés
<b>Casse-croûte**</b>	19 décembre – 7 mars	9 h 30 à 16 h	Fins de semaine, temps des fêtes et semaine de relâche
LOCATION***			
<b>Embarcations</b>	20 juin – 7 septembre	10 h 30 à 17 h 30	7 jours/semaine
	8 septembre – 12 octobre		Fins de semaine + jours fériés
<b>Vélos à pneus surdimensionnés</b>	1 <sup>er</sup> décembre – 31 mars	8 h 30 à 16 h	7 jours/semaine
<b>Skis et raquettes</b>	Selon les conditions	8 h 30 à 16 h	7 jours/semaine

\* Sous réserve de changement sans préavis

\*\* Selon l'enneigement et l'achalandage.

\*\*\* Le retour des équipements devra être effectué avant l'heure de fermeture.

**Le calendrier et l'horaire de fonctionnement peuvent être modifiés selon l'achalandage et la température.**

En tout temps, consultez le site Web du parc afin de connaître les modifications de calendrier.

Les prix, les modalités et les services sont susceptibles de changement sans préavis.



**CETTE ACTIVITÉ POURRAIT NE PAS ÊTRE OFFERTE POUR LA SAISON 2020**

## LA GRANDE MIGRATION AUTOMNALE: CAP SUR LES RAPACES

En septembre, les oiseaux de proie sont à l'honneur au parc. Kiosques, causeries et site d'observation sauront plaire à toute la famille !

**Quand :** les 12-13, 19-20 et 26-27 septembre

**Où :** Ancien verger de la pommeraie

**Coût :** Activité gratuite

# RENDEZ-VOUS AVEC LA DÉCOUVERTE



NON OFFERT POUR LA SAISON 2020

## STAR D'UN SOIR

Venez vous initier à l'univers fascinant des lucioles et découvrir le parc sous un nouveau jour... celui de la nuit ! Chauves-souris, ratons laveurs, écureuils volants... quelles surprises la nuit nous réserve-t-elle ? Suivez le guide pour le savoir.

**Où :** Centre de découverte et de services, réservation obligatoire.

**Coût :** Activité tarifée

**Saviez-vous que le parc compte 15 espèces de poissons, 14 espèces d'amphibiens, 6 espèces de reptiles, 36 espèces de mammifères et plus de 200 espèces d'oiseaux?**



CETTE ACTIVITÉ POURRAIT NE PAS ÊTRE OFFERTE  
POUR LA SAISON 2020

## MATINÉE EN FAMILLE

Le premier dimanche de chaque mois, de mai à octobre, venez participer à nos matinées en famille. Au fil des saisons, des ateliers de bricolage, des jeux interactifs, des découvertes passionnantes vous feront découvrir les mille et une facettes de la nature.

**Quand :** Premier dimanche de chaque mois de mai à octobre

**Où :** Centre de découverte et de services, réservation obligatoire.

**Coût :** Activité gratuite

NON OFFERT POUR LA SAISON 2020

## À L'AFFÛT DES CHAUVES-SOURIS !

Les chauves-souris vous intriguent ? Venez en découvrir davantage sur ces petits êtres volants dans le cadre d'une mini-causerie au salon de thé suivie d'une randonnée. Découvrez le son de leur écho à l'aide d'un détecteur spécifique aux ondes émises par les chauves-souris.

**Où :** Au salon de thé Le Vieux-Moulin, réservation obligatoire.

**Coût :** Activité tarifée

NON OFFERT POUR LA SAISON 2020

## LUMIÈRE SOUS LES ÉTOILES

Une soirée sur le thème des étoiles vous attend ! À proximité du salon de thé Le Vieux-Moulin dans un décor enchanteur, venez observer les étoiles et en apprendre davantage sur ce mystérieux monde nocturne. Pour l'occasion, le salon de thé sera ouvert. Apportez vos couvertures et installez-vous confortablement dans notre amphithéâtre naturel !

**Où :** Au salon de thé Le Vieux-Moulin, réservation obligatoire.

**Coût :** Activité tarifée

# CONSERVER POUR DEMAIN



## PETITE, RARE ET PRÉCIEUSE !

La rainette faux-grillon est l'une des plus petites espèces d'anoures au Québec, et aussi l'une des plus rares. Dans le Sud du Québec, la majorité de ses populations sont en déclin. En collaboration avec plusieurs partenaires, le parc déploie des efforts considérables afin de recréer des habitats propices à la reproduction de cette espèce. Une réintroduction de la rainette au parc est prévue pour 2020-2021. Ces rainettes réintroduites formeront, si la nature le permet, de nouvelles populations sur un territoire protégé. Pour en savoir davantage sur cet amphibien, consultez notre nouveau panneau de découverte situé près de l'aire de jeux !

**Cinq étangs ont été aménagés au parc afin d'aider le rétablissement de la rainette faux-grillon.**



## SURPOPULATION DU CERF DE VIRGINIE

Lors de notre dernière prise d'inventaire, nous avons établi la densité des cerfs au parc à 16 cerfs par km<sup>2</sup>, ce qui est énorme ! Les experts jugent une densité d'environ 5 cerfs par km<sup>2</sup> opportune. Cette surpopulation de cerfs de Virginie a des incidences considérables sur la végétation du parc, les risques de collisions, la répartition de la tique à pattes noires et la propagation de la maladie de Lyme. Une étude réalisée en 2013-2014 au parc en collaboration avec l'Institut de recherche en biologie végétale a démontré le retentissement du broutage excessif du cerf de Virginie sur la baisse des populations de trille blanc, et aussi sur plusieurs autres espèces de plantes. En collaboration avec le ministère de la Forêt, de la Faune et des Parcs, nous travaillons actuellement sur la mise en œuvre d'un plan d'action afin de trouver des solutions pour contrer cette surabondance de cerfs.

**Saviez-vous que la dernière prise d'inventaire en 2018 estime la population de cerfs au parc à 148 individus, soit trois fois la population viable nécessaire pour maintenir un équilibre dans l'écosystème ?**



## COMMENT SE PROTÉGER DES TIQUES

Plusieurs espèces de tique sont présentes au parc. Certaines de ces espèces sont porteuses d'une bactérie elle-même porteuse de la maladie de Lyme. Les mesures de précaution contre les piqûres de tique consistent à demeurer dans les sentiers aménagés, à porter des vêtements longs, à utiliser un insecticide à base de DEET, et à faire une inspection de son corps à la fin de la journée.

## DEUX LACS SOUS OBSERVATION

Depuis trois ans, nous effectuons la caractérisation des lacs Seigneurial et du Moulin en collaboration avec l'organisme COVABAR. Ces études nous permettront de mieux comprendre le système hydrographique et de récolter des données physicochimiques afin d'établir un plan d'action et de conservation.

En 2020, nous effectuerons des travaux afin de créer des bassins de sédimentation et ainsi d'augmenter la qualité des eaux.

# PRUDENT <sup>DE</sup> NATURE



Photo: Steve Deschênes, Parc national des Grands-Jardins

## EN NATURE, MA SÉCURITÉ, C'EST MA RESPONSABILITÉ

La Sépaq a pour mission d'assurer l'accessibilité à des milieux naturels représentant les joyaux de la nature québécoise. Elle a à cœur la sécurité de ses visiteurs. Elle vous invite à être prudent de nature!

Vous préparer adéquatement constitue le premier pas vers la pratique agréable et sécuritaire de vos activités. **VOUS ÊTES RESPONSABLE DE VOTRE PROPRE SÉCURITÉ** et la gestion des risques fait partie intégrante de votre expérience.

Avant de partir pour une excursion, **ASSUREZ-VOUS DE POSSÉDER LES COMPÉTENCES ET HABILITÉS REQUISES** à la pratique de l'activité choisie **ET DE RESPECTER VOS CAPACITÉS PHYSIQUES**. Votre sortie ne doit vous laisser que d'agréables souvenirs. Nous vous invitons à consulter nos fiches-conseils relatives aux activités offertes par la Sépaq, disponibles à [sepaq.com/securite](http://sepaq.com/securite). Vous y trouverez aussi une liste d'organismes qui peuvent vous aider à planifier vos activités de façon sécuritaire.

[sepaq.com/securite](http://sepaq.com/securite)

## AIDE-MÉMOIRE

### AVANT DE QUITTER

- Prévoir partir en groupe d'au moins deux personnes.
- Vous informer des prévisions météorologiques.
- Apporter de l'eau et de la nourriture même s'il s'agit d'une activité de quelques heures.
- Prévoir des chaussures et des vêtements appropriés et adaptés aux conditions climatiques.
- Avertir un proche de l'endroit exact de votre destination ainsi que du moment prévu de votre retour.




### UNE FOIS SUR PLACE

- Ne pas compter sur votre téléphone cellulaire.
- Vérifier le temps requis pour compléter votre activité.
- Respecter la signalisation et les avis d'interdiction, dont ceux concernant les feux à ciel ouvert.

### AU RETOUR

- Une fois votre activité terminée, veuillez rapporter au personnel tout bris, anomalie ou problème remarqués.

## RAPPEL

-  Lors de votre visite dans un parc national, ayez toujours en votre possession le reçu de votre droit d'accès ou votre carte annuelle d'accès.
-  Rappelez-vous que les animaux sont dans leur habitat naturel et que vous êtes un visiteur. Pour assurer à la fois votre sécurité et la leur, il est interdit de les nourrir, sans quoi ils pourraient en venir à perdre leur crainte naturelle des êtres humains et adopter des comportements agressifs.
-  Afin de préserver les richesses naturelles, il est interdit de prélever des éléments naturels (animaux, plantes, bois mort, roches, etc.) Aussi, pour éviter le piétinement de la flore, vous devez demeurer dans les sentiers de randonnée aménagés.

## EN CAS D'URGENCE : 911

SÛRETÉ DU QUÉBEC: 310-4141 (numéro unique) / 4141 (pour cellulaire)

\*Là où les réseaux cellulaires sont accessibles. Les frais encourus lors des opérations de recherche et de sauvetage sont à la charge du bénéficiaire. Il est possible de se procurer auprès d'un assureur une protection relative à ces risques.

## Parc national du Mont-Saint-Bruno

330, rang des Vingt-Cinq Est  
Saint-Bruno-de-Montarville (Québec) J3V 4P6  
Renseignements : 450 653-7544  
Courriel : [parc.st-bruno@sepaq.com](mailto:parc.st-bruno@sepaq.com)  
[sepaq.com/montsaintbruno](http://sepaq.com/montsaintbruno)

Dépôt légal : 2020  
Bibliothèque et Archives nationales du Québec

Photos: Sépaq, Mathieu Dupuis, Steve Deschênes, Guillaume Poulin, Béatrice Trudeau-Duquette, Claude Lafond, Bibianne Berthiaume, Alain Mochon, Patrick R. Bourgeois, Alexey Stoop, Shutterstock.



100%

PCF







ATMOSPHERE

# PARTENAIRE DE VOS AVENTURES PLEIN AIR

Les plus grandes marques offertes  
dans nos 44 Atmosphere au Québec

MERRELL.



ARC'TERYX

Columbia



THE  
NORTH  
FACE



MCKINLEY.



KEEN